




TERITORIJAS FUNKCIONĀLAIS ZONĒJUMS UN GALVENIE IZMANTOŠANAS APROBEŽOJUMI



Apzīmējumi

Topogrāfijas dati.

1. Datu sagatavošanā izmantota: Topog rāfiskā kartem ērog ā1:10000 ©Latvijas Ģeotelpiskās informācijas aģentūra; Nekustamā īpašuma valsts kadastra informācijas sistēmas dati, 2021.gads.
2. LKS-92 TM koordinātu sistēma.
3. Mēroga koeficients 0.999699.
4. Latvijas normālo augstumu sistēma (LAS-2000,5).




LOKĀPLĀNOJUMA TERITORIJAS ROBEŽA



JAUKTAS CENTRA APBŪVES TERITORIJA

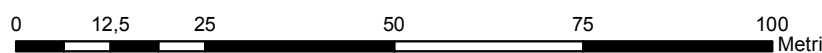


ZEMES VIENĪBAS ROBEŽA



BŪVE

VISA LOKĀPLĀNOJUMA TERITORIJA ATRODAS VIDES UN DABAS RESURSU ĶĪMISKĀS AIZSARGJOSLAS TERITORIJĀ AP PAZEMES ŪDENS ŅEMŠANAS VIETU



PASŪTĪTĀJS:		KULDĪGAS NOVADA PAŠVALDĪBA Baznīcas iela 1, Kuldīga, LV 3301 Reģ. Nr. 90000035590	AMATS	VĀRDS, UZVĀRDS	PARAKSTS	OBJEKTS:	Lokālpilnoņums, kas groza Kuldīgas novada teritorijas plānoņumu 2013 - 2025. gadam, nekustamajam īpašumam Dārzniecības ielā 5, Kuldīgā, Kuldīgas novadā.	
			PROJEKTA VADĪTĀJS:	KASPARS RASA				
IZSTRĀDĀTĀJS:		KULDĪGAS ATTĪSTĪBAS AĢENTŪRA Pilsētas laukums 3, Kuldīga, LV 3301	KARTOGRĀFS:	KLĀVS SVILPE		MĒROGS:	LAPAS NUMURS:	1
						1:1000	KOPĒJAIS LAPU SKAITS:	1