








62640060032

X=288350  
Y=364900

**APZĪMĒJUMI**

-  esoša zemes gabala robeža
-  plānojuma teritorija
-  LAUKSAIMNIECĪBĀ IZMANTOJAMĀS TERITORIJAS:  
rajona nozīmes ainaviski vērtīgas LIZ
-  pārējās lauksaimniecības zemju teritorijas
-  ŪDENSŠAIMNIECĪBĀ IZMANTOJAMĀS TERITORIJAS:  
grāvji
-  SATIKSMES INFRASTRUKTŪRA:  
melna seguma ceļi
-  INŽENIERTEHNISKĀS APGĀDES TERITORIJAS, TĪKLI UN  
OBJEKTI:  
energopārvades līnijas un kabeli

Plāns sastādīts LKS92TM koordinātu sistēmā  
Plāns sastādīts uz SIA "Ģeodēzists" izstrādāta topogrāfiskā plāna

**Detālpārplānojums nekustamajam īpašumam „Sidrābes” daļai no zemes vienības ar kadastra apzīmējumu 62640060032, Laidu pagasts, Kuldīgas novads - 6 ha kopplatībā.**

Pasūtītājs: z/s "Sidrābes"

PROJ.VAD. A.KRASTIŅŠ  
IZSTRĀD. A.KRASTIŅŠ

**TERITORIJAS ATLAUTĀS  
IZMANTOŠANAS PLĀNS**

M 1:1000

**"A. Krastiņa Projekts"**  
SIA "A. Krastiņa Projekts" Vienotais reģistr. Nr. 51203022272 Būvkomersanta reģistrācijas Nr. 0352-R

REDAKCIJA	LAPA	LAPAS
1	2	5
Pasūtījuma Nr.		akp-11-02
Arhīva reģ. Nr.		