









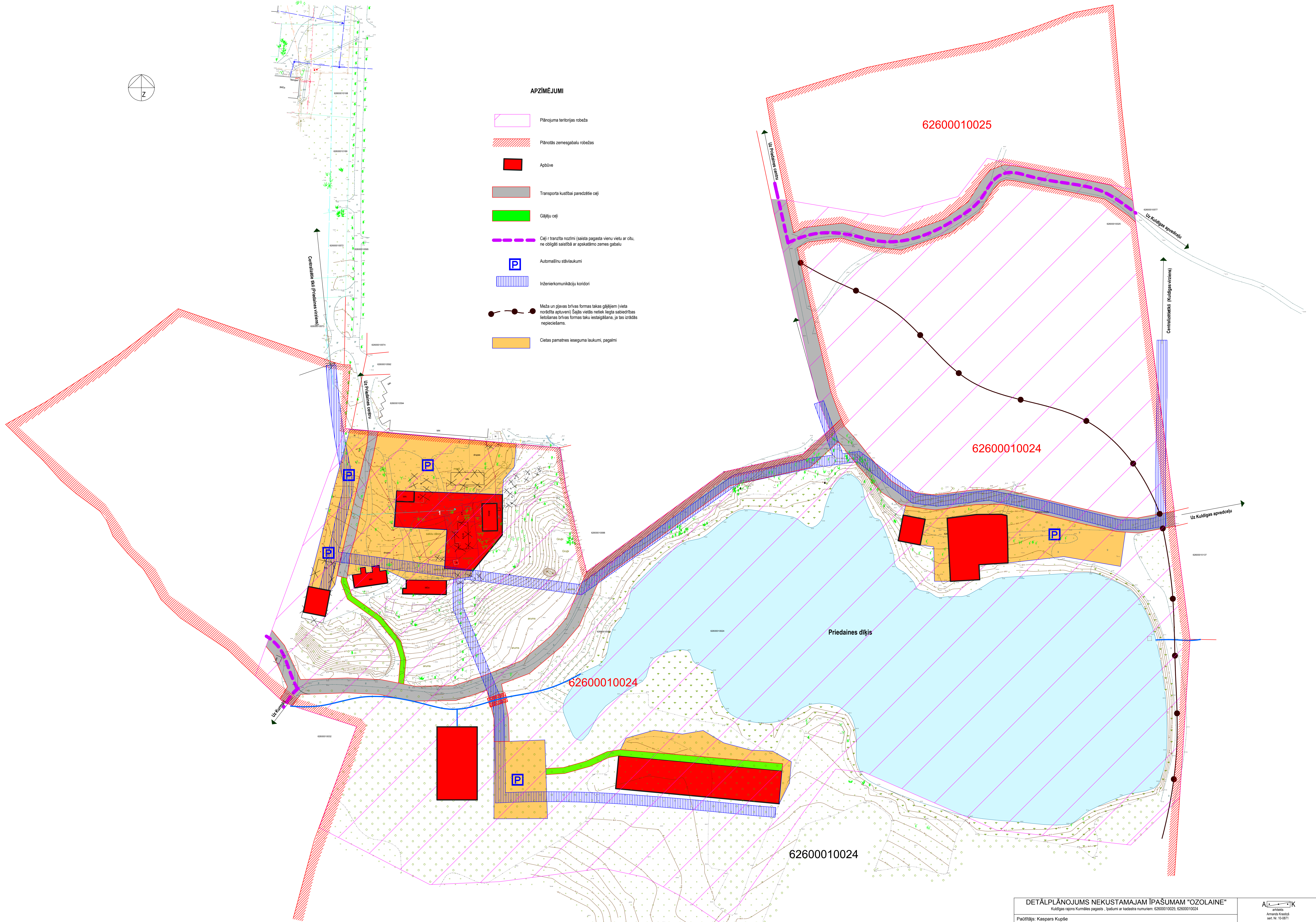


APZĪMĒJUMI

-  Plānojuma teritorijas robeža
-  Plānotās zemesgabalu robežas
-  Apbūve
-  Transporta kustībai paredzētie ceļi
-  Gājēju ceļi
-  Ceļi ir tranzīta nozīmīgi (saista pagasta vienu vietu ar citu, ne obligāti saistībā ar apskatāmo zemes gabalu)
-  Automašīnu stāvlaukumi
-  Inženierkomunikāciju koridori
-  Meža un pļavas brīvas formas takas gājļiem (vieta norādīta aplūvēti) Šajās vietās neliek ligzta sabiedrības iedzīvotājus brīvas formas taku iestāģāšana, ja tas izraisa nepieciešamību.
-  Cietas pamatnes ieseguma laukumi, pagalmi



<p>DETĀLPLĀNOJUMS NEKUSTAMAJAM ĪPAŠUMAM "OZOLAINE" <small>Kuldīgas rajona Kuldīgas pagasta - iedzīvotāju apdzīvotās teritorijas kadastrālie numuriem: 62600010025, 62600010024</small></p>			<p>Armanis-Krasņiņi <small>Armanis-Krasņiņi sēri Nr. 10-0011</small></p>		
<p>Padītājs: Kaspars Kupše</p>			<p>GP</p>		
PROJ.VAD.	A. KRASTIŅŠ		MĒROGS	LAPA	LAPAS
IZSTRĀD.	A. KRASTIŅŠ		1:1000	3	3
<p>LKS92TM koordinātu sistēma, Baltijas augstumu sistēma; TM projekcijas mēroga koeficients m=0.99979</p>			<p>Pasūtījuma Nr. AK-03-01</p>		
			<p>Arhīva reģ. Nr.</p>		