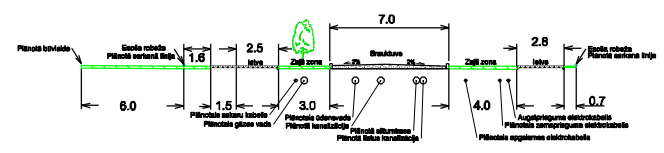
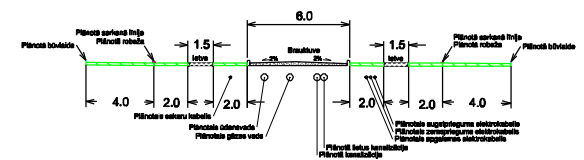




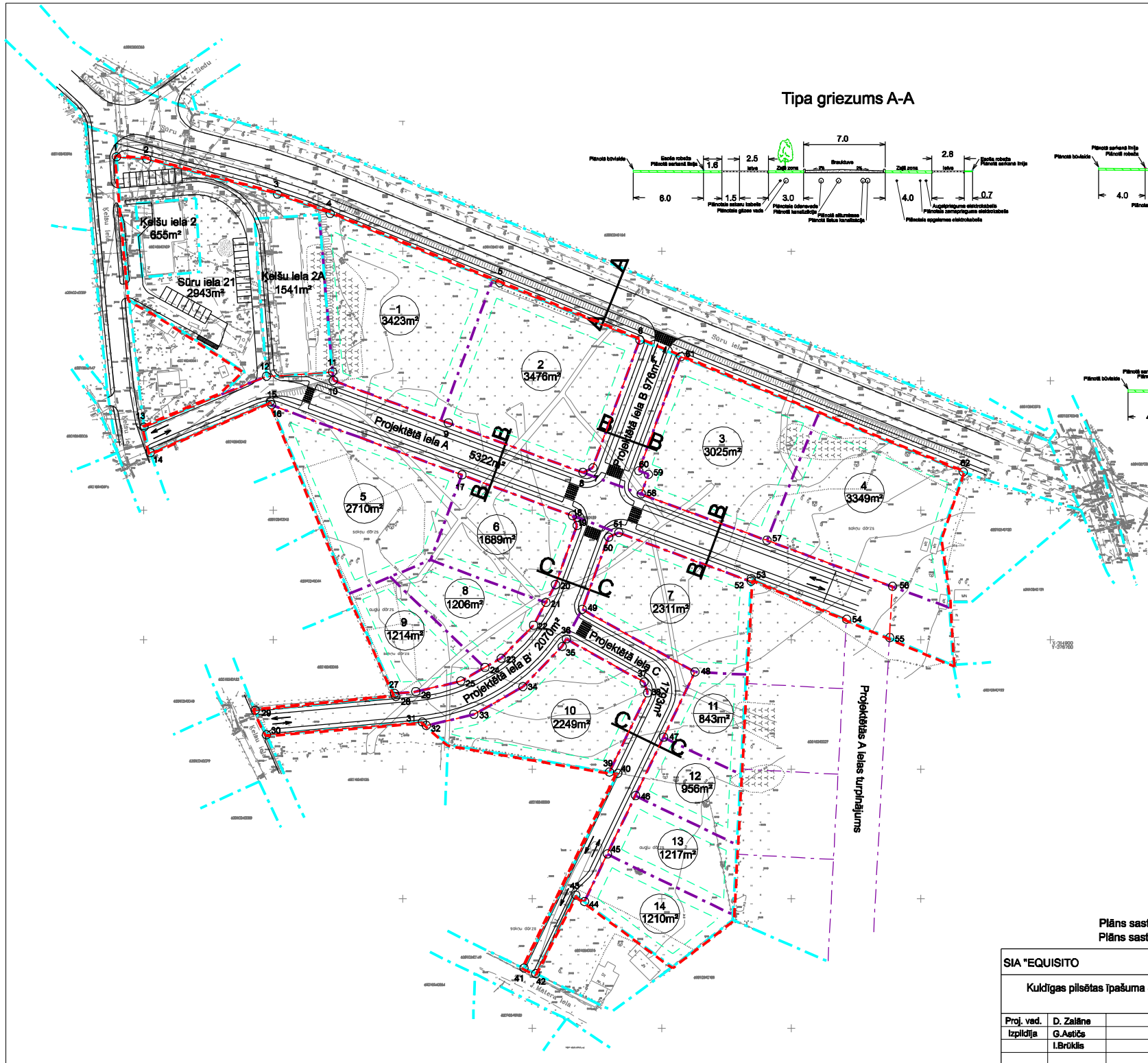
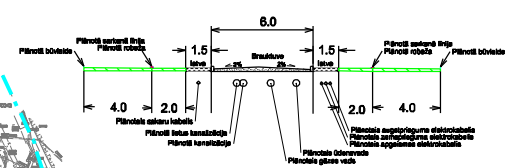
Tipa griezumums A-A



Tipa griezumums B - B



Tipa griezumums C - C



APZĪMĒJUMI

- Esošās zemes gabalu robežas
- Plānotās zemes gabalu robežas
- Perspektīvē plānotās robežas
- Plānotā sarkanā līnija
- Plānotā būvvalde
- Plānojuma teritorijas robeža
- Plānotās gājēju pārejas
- Transporta kustības virzieni
- Sarkano līniju lūzumpunkts un tā Nr.
- Plānotā zemes gabala Nr. un tā platība

Plāns sastādīts LKS92TM koordinātu sistēmā
Plāns sastādīts uz SIA "Ģeodēzists" izstrādāta topogrāfiskā plāna

SIA "EQUISITO"		SIA "Projekti un vadība"	
Kuldīgas pilsētas Tpašuma Sūru ielā 21 un tai piegulošās teritorijas detaļplānojums		Lielā iela 1 - 1, Kuldīga, LV-3301 tālr. 3322601 fakss 3380414 projekti@projekti.biz www.projekti.biz	
Proj. vad.	D. Zalāne	PROJEKTI UN VADĪBA	
Izplūdiņa	G. Astiņš I. Brūklis		
Sarkano līniju un ielu šķēršņu profils plāns		Redakcija Nr.	1
		Pasūtījuma Nr.	15-07
		Lapa	Lapas Mērogs
		5	10 1:1000