












Apzīmējumi

| | | | |
|---|--|---|--|
|  | Sabiedrisko un darījumu iestāžu apbūves teritorijas |  | Labiekārtotas koplietošanas teritorijas |
|  | Persp. sabiedrisko un darījumu iestāžu teritorijas |  | Tehniskās apbūves teritorijas |
|  | Jauktas dzīvojamās, sabiedriskās un darījumu apbūves teritorijas |  | Plānojuma teritorijā esošo īpašumu robežas |
|  | Daudzstāvu dzīvojamās apbūves teritorija | | |
|  | Ģimeņu māju apbūves teritorijas | | |
|  | Persp. ģimeņu māju apbūves teritorijas | | |
|  | Satiksmes infrastruktūra | | |
|  | Persp. ielas un stāvlaukumi | | |

Pasūtītājs: SIA "EQUISITO"

Kuldīgas pilsētas Ipašuma Sūru ielā 21 un tai piegulošās teritorijas detālplānojums

SIA "Projekti un vadība"

Liepājas iela 1 - 1, Kuldīga, LV-3301
 tālr.3322601 fakss 3350414
 projekti@projekti.biz
 www.projekti.biz

PROJEKTI VADĪBA

| | | | | | | | |
|-------------|-----------|--|--|---|----------------|-------|--------|
| Proj. vad. | D. Zalāne | | | Teritorijas atļautās izmantošanas plāns | Redakcija Nr. | 1 | |
| Izpildītāja | G.Astičs | | | | Pasūtījuma Nr. | 10-07 | |
| | I.Brūklis | | | | Lapa | Lapas | Mērogs |
| | | | | | 2 | 9 | 1:2500 |