



KULDĪGAS NOVADA DOME BŪVniecības komisija

Baznīcas iela 1, Kuldīga, LV-3301, tālr 633 50007, fax 633 41422, e-pasts dome@kuldiga.lv, www.kuldiga.lv

INŽENIERPLĀNOŠANAS UZDEVUMS Nr. 53

Inženierplānošanas uzdevums ir pamats būvprojektēšanai, bet nedod tiesības uzsākt būvdarbus!

Izsniegts 2011. gada 07. 12.

№. 08-07/03/2324

Ēdoles pagasta pārvalde

(vārds, uzvārds vai juridiskās personas nosaukums)

Ēdoles ciema ūdensvada un kanalizācijas tīklu rekonstrukcija un izbūve
ūdenssaimniecības attīstības projekta ietvaros

Ēdolē, Ēdoles pagastā, Kuldīgas novadā

(projektējamais objekts, objekta adrese)

1. Zemes gabala raksturojums

1.1. Zemes gabala kadastra Nr. Saskaņā ar kadastra izziņu

1.2. Zemes gabala īpašnieks vai lietotājs

| fiziskās pers. vārds, uzvārds | personas kods | dzīves vietas adrese | kontakttālrunis |
|-------------------------------|-------------------|--------------------------------------|-----------------|
| Kuldīgas novada pašvaldība | 90000035590 | Baznīcas ielā 1, Kuldīgā, LV-3301 | 63350077 |
| juridiskās pers. nosaukums | reģistrācijas Nr. | juridiskā adrese | kontakttālrunis |

1.3. Īpašuma tiesības vai lietošanas tiesības apstiprinošs dokuments (nosaukums un numurs).

Kadastra izziņa, kura pievienojama projektam.

1.4. Pārvades, sadales tīkla, ceļa platība saskaņā ar projektu

1.5. Pārvades, sadales tīkla, gājēju ceļa garums novietne un situācija (apraksts)

Ēdoles ciema centralizēta ūdensapgādes sistēma izbūvēta laika posmā no 1960. gada līdz 1983. gadam. Tā ir tehniski nolietojusies, regulāri notiek cauruļvadu plūsmi un ūdens noplūdes, kā rezultātā rodas lieli ūdens zudumi.

Projektā paredzēta esošā urbuma un ūdensvada rekonstrukcija, jauna ūdensvada izbūve, esošo kanalizācijas tīklu rekonstrukcija, jaunu kanalizācijas vadu izbūve u.c. darbi. *(skat. tehiski ekonomiskā pamatojuma prioritāri veicamo darbu sarakstā).*

1.6. Īpašie apstākļi (piemēram, zemes gabals atrodas pieminekļu aizsardzības zonā, parka zonā, dabas liegumā vai tā tuvumā)

Valsts nekustamo kultūras pieminekļu aizsardzības zonas 500 m:

- 1) Ēdoles viduslaiku pils (Nr. 1210);
- 2) Ēdoles pils ar nocietinājuma grāvjiem un parku (Nr. 6327);
- 3) Ēdoles luterāņu baznīca un kapliča (Nr. 6328);
- 4) Ēdoles senkapī (Nr. 1211).

1.7. Zemes gabalu atļautās izmantošanas veids (piemēram, mazstāvu dzīvojamās apbūves teritorija)

Inženiertehniskās apgādes tīkli un objekti

1.8. Ierobežojumi (pirmēram, servitūti)

Saskaņā ar zemes gabala zemesgrāmatu un robežu plāniem.
Inženierkomunikāciju (elektrotīklu, sakaru komunikāciju u.tml.) aizsargjoslas precizējamas tehniskā projekta ģenerālplānā.

2. Būvprojektēšanas nosacījumi

2.1. Būvniecības veids

jaunbūve rekonstrukcija renovācija nojaukšana

2.2. Būvprojektēšanas stadijas

skiču projekts tehniskais projekts

2.3. Teritorijas iekārtošanas nosacījumi

2.3.1. Apzaļumošana

Saskaņā ar projektu, parādīt nocērtamos kokus un krūmus.

2.3.2. nožogošana

Neattiecas uz būvniecības ieceri

2.3.3. apgaismošana

Neattiecas uz būvniecības ieceri

2.3.4. vertikālā plānošana

Risināt projektā lietus ūdens novadīšanu no segumiem.

2.3.5. brauktuvju un ietvju segums

Projektā paredzēt atjaunot brauktuvju un ietvju segumus pilnā apjomā, norādot raksturīgos profilus pa ielām. Grafiskajā daļā uzskatāmi norādīt platības seguma atjaunošanai tranšeju rakšanas zonā un pārējā atjaunojamā zonā. Atsevišķās platības norādīt būvapjomos un tāmju sadaļā.

2.3.6. būvgružu utilizācija, pārstrāde vai atļauja izmantot izgāztuvi

Saskaņā ar līgumu

2.3.7. līgums ar atkritumu apsaimniekošanas uzņēmumu, kuram izsniegta normatīvajos aktos noteiktā atļauja

Nepieciešams

2.3.8. Citi noteikumi

Nodrošināt vides pieejamību

2.4. Projekta saskaņošanai būvniecības komisijā iesniegt:

projektu digitālā formātā

krāsu risinājums ietvju segumiem vai elementiem.

ja saskaņā ar MK 1997.04.01. noteikumiem Nr.112 un „Vispārīgajiem būvnoteikumiem” 99.¹ un 100. nepieciešama būvekspertīze, to pievienot projektā.

2.5. Citi noteikumi

Nepieciešams ar institūcijām saskaņots topogrāfiskais plāns projektēšanas darbu robežās.
Topogrāfiskais plāns jāsaņem SIA „Geodati”(www.geodati.lv, info@geodati.lv, t. 20262211).

3. Tehniskie noteikumi (pieslēgšanās inženierkomunikācijām vai to šķērsošana)

3.1. Ūdensapgāde un kanalizācija Ēdoles pagasta pārvalde, Dārza ielā 6, Ēdolē, Ēdoles pag.,
Kuldīgas novads, t. 633 45138

3.2. Ielas un ceļi VAS „Latvijas valsts ceļi” Kurzemes reģiona Kuldīgas nodaļa,
Ventpils iela Nr.105, t. 633 20744, Kuldīga

- 3.3. Elektroapgāde A/S „Sadales tīkls”, Virkas iela Nr.6, Kuldīgā, LV-3301,633 22637
- 3.4. Gāzes apgāde SIA „Latvijas propāna gāze”, Kurzemes prosp. 19, Rīgā, LV-1067
- 3.5. Siltumapgāde Ēdoles pagasta pārvalde, Dārza ielā 6, Ēdolē, Ēdoles pag., Kuldīgas novads, t. 633 45138
- 3.6. Telekomunikācijas SIA „Lattelecom”, Liepājas iela Nr.65, Kuldīga, LV-3301, t. 29138562

3.7. Citas komunikācijas

Ja tiek šķērsotas komunikācijas, nepieciešams saņemt tehniskos noteikumus no komunikāciju turētājiem.

4. Tehniskie un īpašie noteikumi

(valsts un pašvaldību institūciju izdotie tehniskie noteikumi vai prasības)

- 4.1. Vides aizsardzības prasības Liepājas reģionālā vides pārvalde – Jaunā Ostmalā Nr.2A, Liepāja, LV-3401, t. 634 24826
- 4.2. Higiēnas prasības Veselības inspekcijas Kurzemes kontroles nodaļa, Pilsētas laukumā 2-316, Kuldīgā, t. 63622325
- 4.3. Ugunsdrošības prasības Valsts ugunsdzēsības un glābšanas dienests, Jelgavas iela Nr.58, Kuldīgā, LV-3301, t. 633 50400
- 4.4. Konstruksiju drošības prasības (piemēram, esošas ēkas tehniskās apsekošanas dati)

Saskaņā ar Latvijas būvnormatīviem

- 4.5. Pieminekļu aizsardzības prasības Valsts kultūras pieminekļu aizsardzības inspekcija, Baznīcas ielā Nr.9, Kuldīgā, LV-3301, t. 633 21955
- 4.6. Noteikumi lauku teritorijās (ja tiek skartas meliorācijas sistēmas) Valsts SIA „Zemkopības ministrijas nekustamie īpašumi”, Kurzemes reģionālā meliorācijas nodaļa, Skolas ielā 2, Pastendē, Ģibuļu pag., Talsu novads, LV-3297, t. 632 25928; 29 187 420
- 4.7. Mežu transformācijas atļauja/ koku ciršanas atļauja Dienvidkurzemes virsmežniecība, Dārza ielā 8, Kuldīgā, LV-3301, tālr. 633 24018

4.8. Citas prasības.

Nepieciešams tehniskā projekta saskaņojums ar zemju īpašniekiem un pierobežniekiem, kuru zemes skar tehniskie risinājumi.

5. Pašvaldību institūciju izsniegtās atļaujas

- 5.1. Koku ciršanas atļauja Ēdoles pagasta pārvalde, Dārza ielā 6, Ēdolē, Ēdoles pag., Kuldīgas novads, t. 633 45138

5.2. Citas atļaujas


-

Pēc Tehniskā projekta akceptēšanas būvatļauju jaunbūves, rekonstrukcijas vai restaurācijas darbu uzsākšanai saņemt pie novada būvinspektora Kuldīgā, Baznīcas ielā 1

Inženierplānošanas uzdevums derīgs līdz 05.12.2013.

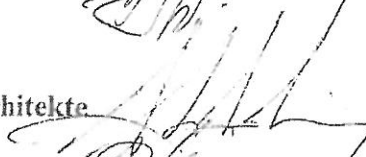
Izstrādāja:

Arhitekta palīgs


A. Safonova

Saskaņots:


Būvniecības nodaļas vadītāja - arhitekta


J. Jākobsone


Vides speciāliste


E. Pētersone

Inženierkomunikāciju speciālists


I. Jēkabsons

Plānotāja


K. Kalniņa

Būvniecības komisijas vadītājs


G. Astiņš

Šo administratīvo aktu mēneša laikā pēc tā spēkā stāšanās var apstrīdēt Administratīvā procesa likumā noteiktajā kārtībā Kuldīgas novada Domē, Baznīcas ielā 1, LV-3301